




-  **НОВОСИБИРСК – ПЕТРОПАВЛОВСК-КАМЧАТСКИЙ – НОВОСИБИРСК** ежедневно
-  **ВЛАДИВОСТОК – ПЕТРОПАВЛОВСК-КАМЧАТСКИЙ – ВЛАДИВОСТОК** 5 раз в неделю
-  **ИРКУТСК – ПЕТРОПАВЛОВСК-КАМЧАТСКИЙ – ИРКУТСК** по средам

КАК КАРТА ЛЯЖЕТ

Почти за все самое интересное и прекрасное на Камчатке в ответе природа. Действующие вулканы-исполины меняют ландшафты и русла рек, бьющие из-под земли гейзеры окутывают долины вуалями пара, влажное дыхание океана выпадает на склонах сопок пухляком, о котором мечтают лыжники всего мира, а в холодных водах бухт любопытные тюлени заигрывают с дайверами. Автор блога Orange Traveler Ольга Растегаева составила программу-минимум, которая поможет увидеть главные точки на карте полуострова и прочувствовать его сложный характер



ВУЛКАНИЧЕСКАЯ АКТИВНОСТЬ

Посвященным в тему камчатского фрирайда обычно завидуют по-белому, по-снежному. Все же не так много горнолыжников и бордеров в мире покоряли склоны вулканов, выкатывались к океану или напрямик в кратер. Удовольствие промчаться по совершенно особенному океаническому пухляку недешевое, поскольку чаще всего требуется заброска вертолетом, и первый выбор – «домашние» вулканы рядом с Петропавловском-Камчатским: Авачинский, Корякский, Ааг. У фрирайдеров в почете Жупановский (перепады высот во время спусков могут достигать 2000 с лишним метров, а уклоны – 45°), а особенно экстремальными они считают бухты восточного побережья с выкатами к океану и склоны действующих вулканов Ключевской группы, где сезон закрывают только в конце мая. Впрочем, не хелиски единым: на вершины Горелого, Мутновского и Вилочинского (тот известен широкими кулуарами и длинными спусками через лес каменных берез) райдеров забрасывают и на снегоходах.



НАЗАД В БУДУЩЕЕ

Получасовая поездка в центр Петропавловска-Камчатского с его окраины оставляет в памяти пятиэтажки, следы рекламного хаоса 90-х и все еще указывающий в светлое будущее памятник Ленину на главной площади. По соседству с ним набережная Авачинской бухты и памятники героям, за более широкой картиной нужно подняться на смотровую на Никольской сопке. Но есть уже и приметы нового времени: первые арт-пространства

и частные музеи (такие как «Вулканариум» на Ключевской, 34); художники, приехавшие на фестиваль стрит-арта прошлой осенью, оставили на память «Рыбака» на улице Ленинской, «Хаски» на Пограничной, а стены подстанции у краевой больницы теперь украшают «Портреты аборигенов». Поужинать можно в Gotcha, «Сан-Марино», «Да Винчи», и, пожалуй, в «Камчатке», и редкий московский гость уезжает без футболки с принтом вулкана, носков или худи от Kamcha и Tegra Incognita, а также украшений из лавы и базальта от бренда Lava.

КАК В ТУМАНЕ

На разогреве у главного действия Камчатки – Долины гейзеров – пара вулканов на полпути от города. Вертолет сначала делает круг над кальдерой Карымского, из которой почти всегда валит черный дым, как из паровой топки. Затем облетает уснувший Малый Семячик – в кратере у него озеро обманчивого нежно-голубого цвета, представляющее собой ядерную смесь из серной и соляной кислот.

Сама же заросшая папоротниками высотой в человеческий рост, окутанная паром долина превосходит все ожидания.

Заросшая папоротниками высотой в человеческий рост, окутанная паром долина превосходит все ожидания



Фото: Vostock Photo (3), Sergey Svechnikov/Unsplash



Отправиться в Петропавловск-Камчатский можно регулярными рейсами S7 Airlines до семи раз в неделю из Новосибирска, до пяти раз в неделю из Владивостока и каждую среду из Иркутска. Полеты осуществляются на современных комфортабельных лайнерах семейства Airbus A320neo.

Авиабилеты можно приобрести на сайте s7.ru, через приложения для iOS и Android, контактный центр авиакомпании (8-800-700-07-07, звонок по России бесплатный), а также во всех офисах продаж S7.

Здесь, на втором по значению гейзерном поле в мире, энергию и силу источникам дает вулкан Кихпиньч. Вся активность сосредоточена по берегам речки Гейзерной, что петляет по ущелью длиной 8 км. Ландшафт долины постоянно преобразуется – селевые потоки из вулканической грязи и шлаков сходят регулярно, они засыпают гроты, водопады и собственно гейзеры, но на смену им приходят пробивающие себе дорогу новые. На данный момент в Долине гейзеров 42 крупных источника, восемь из которых бьют на Витраже – крутом склоне высотой 40 метров. У каждого свой тайминг, но лучшее представление дает гейзер Большой – примерно раз в 70 минут он показывает довольно долгое шоу водяных столбов.

ЛАБОРАТОРНАЯ РАБОТА

Узон – с виду плато размером 9 на 12 км, но по сути это провалившаяся кальдера огромного вулкана, уснувшего 8 тысяч лет назад. Она похожа на гигантскую химическую лабораторию, где все дымится, шкворчит, шипит, булькает; тут течет кислотная река и сверкает гладью озеро Хлоридное с сине-зелеными термофильными водорослями. Смотреть, как лопаются грязевые пузыри в котлах и плюются серой фумаролы, оказывается неожиданно медитативным действием, но гулять по кальдере разрешается только по деревянным настилам в сопровождении инспектора Кроноцкого заповедника. В долине более 500 геотермальных проявлений, исправно доставляющих из-под земли на поверхность ртуть, мышьяк, сурьму, цинк и прочие элементы и соединения – это и есть чистой воды (или лучше сказать кислоты) вулканизм. До Узона проще всего добраться на вертолете в составе групповой экскурсии (однодневный тур с посещением Долины гейзеров и кальдеры Узон стоит обычно от 40 000 рублей). Можно и пешком: это приключение на несколько дней с ночевкой в палатках, и придется заранее заполнить заявку на посещение на сайте заповедника.



ГДЕ ОСТАНОВИТЬСЯ

Эти и другие отели на Камчатке можно забронировать на сайте s7.ru и получить мили S7 Priority:

«Тайны Камчатки», 4*
ул. Елизова, 6, Паратунка

«Лагуна», 3*
ул. Невельского, 6,
Паратунка

«Три лыжи»
ул. Советская, 48,
Петропавловск-
Камчатский

ПЕНА ДНЕЙ

Белая океанская волна, набегающая на черный песок Халактырского пляжа, похожа на гигантский кофе макиато, и старая забава – смотреть на то, как океан слизывает следы, – приобретает здесь новые смыслы. Шутка ли – под ногами 20-метровая толща вулканической титаномагнетитовой муки. Атмосферы добавляет старое пианино, которое каждый год устанавливают в новом месте здешние жители.

Почти всегда на пляже можно застать оттачивающих на волнах свое мастерство серферов, за которыми с большим любопытством наблюдают морские котики. За последние годы серфинг в Авачинском заливе стал весьма популярным, офшорные ветры и относительно стабильные волны позволяют вставать на доску круглый год. Несмотря на то, что температура воды в океане может опускаться до -3°C , желающие покорить волну съезжаются со всей России. На Халактырском пляже три серф-спота (все расположены недалеко друг от друга), а серф-кемпы открываются не только летом, но и даже зимой.



ПОЛЕ ПЕРЕЙТИ

В 2013-м Плоский Толбачик заливал лавой всё вокруг девять месяцев кряду, а когда утих и присмирел, у его подножия появилась новая достопримечательность – Толбачинский дол. Вулканологи были в восторге: извержение породило новый тип алмазов (те образовались в вулканических газах, а не в магматической породе) и сформировало лавовое плато с десятком пещер, внутри которых застыл базальт в самых причудливых формах. Оно простирается почти на 40 квадратных километров: фумаролы пыхтят струйками горячего пара и распространяют стойкое серное амбре, в глубоких трещинах виднеются огненные алые ручьи.

Кажущееся безжизненным пространство, впрочем, вполне обитаемо – стоит

разбить лагерь, как у палатки окажутся вечно голодные суслики-евражки, а то и любопытствующий медведь. Без опытного гида в эти края лучше не ездить: тот не только отгонит медведей, проведет по Мертвому лесу, пожарит сосиски на раскаленной лаве, но и сопроводит вас во время восхождения на вершину Плоского Толбачика: оно не очень сложное, но длится 8–11 часов и требует выносливости.

Стоит разбить лагерь рядом с Плоским Толбачиком, как у палатки окажутся вечно голодные суслики-евражки

Офшорные ветры и относительно стабильные волны позволяют вставать на доску круглый год, хотя температура воды в океане может опускаться до -3°C

МЕДВЕЖИЙ УГОЛ

Курильское озеро – привилегированный медвежий курорт с теплыми водами и реками, полными рыбы, которая сама запрыгивает в лапы, с ромашковыми полями, густыми зарослями и чудесными видами сразу на три вулкана: Ильинский, Камбальный и Дикий Гребень. Жизнь на кордонах Кроноцкого заповедника так легка и приятна, что косопалые все позже уходят в зимнюю спячку. Пик сезона для них – лето, когда начинается нерест дикой нерки и десятки медведей буквально не замечают ничего вокруг, кроме рыбы, идущей метать икру и поднимающейся по рекам. Из-за обилия пищи и высокой плотности популяции у камчатских мишек сложились нетипичные для этих животных отношения: они общаются между собой, дружат семьями, принимают к себе брошенных детенышей, страдают, обманывают и хитрят, чтобы занять лучшее местечко в воде. Ради этого зрелища и прилетают сюда сотни туристов в год, для которых на кордоне построили смотровую вышку и деревянный мост через реку Озерная. Экскурсия на Курильское озеро длится пару часов, но можно остаться в палаточном лагере на кордоне Озерной или в визит-центре на кордоне Травяной на несколько ночей. График загрузки кордонов доступен на сайте заповедника (kronoki.ru).



Вачкажец, пышное царство зелени, деревьев и цветов, – без сомнения, одно из самых красивых мест на Камчатке



ЦВЕТ НАСТРОЕНИЯ

Ученые долго спорили, вулкан Вачкажец или нет. По последним данным, это все же просто часть горного массива. О том говорят и здешние пейзажи: не мрачный монохром фумарольных полей, а пышное царство зелени, деревьев и цветов – без сомнения, одно из самых красивых мест на Камчатке.

Сюда едут на хайкинг: пройтись через лес, обогнуть озеро Тахколоч, полюбоваться вершинами хребтов Южно-Быстринского и Халзана, перейти ледяную реку вброд, отыскать водопад, увидеть редчайшую орхидею венерин башмачок. Велика вероятность, что гулять вы будете под присмотром медведей, так что на случай внезапной встречи стоит запастись парочкой фальшфейеров и футбольными дудками – ну и выучить какую-нибудь задорную песню, чтобы горланить ее, пробираясь через кедровый стланик.

Фото: wikipedia.org, Vostock Photo (3)



ТЮЛЕНИЙ ОТДЫХ

Косатки нажили себе неважную репутацию в мире морской фауны, а всё из-за высокого интеллекта, хорошей организованности и тонкого расчета. Увидеть слаженно действующих хищниц во время научно-познавательного круиза в бухту Русская удается не всегда (хотя летом шансы высоки), но в поездке вдоль Юго-Восточного побережья Камчатки и без того будет за кем понаблюдать: здесь и лежбища нерп, и шумные птичьи базары, колонии бакланов, чаек, топорков.

Отдельная радость – дайвинг в бухте Железной или близ мыса Кекурный, где себе обустроили круглогодичную лежку сивучи. С ними без труда можно завязать знакомство под водой – эти ушастые тюлени весят по полтонны и больше, но на поверку оказываются безобидными, хоть и очень любопытными: обожают кружить стай в округ дайверов, играючи покусывая за ласты.



ТРАНСФЕР

Варианты трансфера по лучшим ценам в Петропавловске-Камчатском можно найти и забронировать на сайте s7.ru в разделе «Трансфер».



АВТО

Широкий выбор автомобилей для аренды в Петропавловске-Камчатском доступен на сайте s7.ru в разделе «Авто».

СНЕГ НА ПИКЕ ЛЕТА

Его кратеры не раз обваливались и все еще продолжают разрушаться, а извергался он уже 16 раз (последний – в 2000 году), но явно не желает останавливать свою деятельность. Добраться сюда на подготовленных внедорожниках получится в любое время года – и понять, почему именно Мутновский считается ведущим камчатским поставщиком крутого визуального контента. Зимой здесь нужно кататься со склонов на сноуборде, лыжах и ледянках, поздней весной – забираться в снежные пещеры, где снимки получаются такими, будто ты попал в нутро огромного ледяного кита. Летом же поднимайтесь в кратеры (юго-западный в теплое время года частенько обзаводится голубым озером и «инстаграмным» снежником), гуляйте по одному из самых больших фумарольных полей в мире (440 на 100 м) и осторожно спускайтесь к реке Вулканной, в которой журчит мышьяк и дымится серная кислота. Именно эта река, несаясь по лавовому руслу, срывается водопадом в каньон Опасный, у которого все останавливаются на фотосет перед восхождением на Мутновский. ●