



Высокий сезон

Не откладывайте отпуск на потом: прямо сейчас вас ждут золотоплавильные печи, рыбалов и скат-хвосток, а также памятник лабораторной мыши

Текст ОЛЬГА РАСТЕГАЕВА

Технопарк Академгородка – научный кластер, где более 300 компаний-резидентов занимается исследованиями и созданием новых продуктов в области информационных и нанотехнологий, биомедицины, приборостроения

ФОТО: VOSTOCK PHOTO, WELCOME-NOVOSIBIRSK.RU

Маршрут

НОВОСИБИРСК


МНОГО БУДЕШЬ ЗНАТЬ

Считается, что самое большое количество академиков и докторов различных наук на один квадратный километр приходится в новосибирском Академгородке. Впрочем, и студентов тут тоже немало – каждый десятый. Здесь расположены многие исследовательские центры, Новосибирский университет и два десятка институтов, где за 65 лет существования наукограда ученые совершили множество открытий и провели массу исследований.

В Академгородке приручили лисиц, сделав их похожими по поведению на домашних собак, расшифровали геном малярийного комара, что позволило начать работы по созданию вакцины, представили миру денисовского человека, придумали биотопливо из опавшей листвы, в далеких 1960-х годах собрали собственный коллаjder, увидеть который можно в Институте ядерной физики РАН. Самостоятельно гулять будет непросто скучно, ведь только местные гиды расскажут байки о жизни известных академиков, поделятся историями о научных прорывах, покажут памятник лабораторной мыши и лавочку-шпаргалку.



! БЫТ МОЛОДЫХ УЧЕНЫХ ЭПОХИ ОТТЕПЕЛИ ВОССОЗДАН В ИНТЕРАКТИВНОМ **ИНТЕГРАЛЬНОМ МУЗЕЕ-КВАРТИРЕ ПОВСЕДНЕВНОСТИ**, ГДЕ ПОСЕТИТЕЛЯМ ДОЗВОЛЯЕТСЯ ЧИТАТЬ ЧУЖИЕ ПИСЬМА, ПРИМЕРЯТЬ ВИНТАЖНУЮ ОДЕЖДУ, СИДЕТЬ В ПРОФЕССОРСКОМ КРЕСЛЕ, СЛУШАТЬ ВИНИЛОВЫЕ ПЛАСТИНКИ И ПИТЬ ЧАЙ ИЗ СТАКАНОВ В ПОДСТАКАННИКАХ.



Наследие | УРАЛ ЖЕЛЕЗНЫЙ МАРШ

Они ковали деньги и победы. Они были несметно богаты. Их бурная деятельность приносила щедрые дивиденды не только семье, но и государству Российскому, которое благодаря таланту промышленников и управленцев в XVIII веке стало одним из мировых лидеров в области металлургии.

Все началось в 1702 году, когда по велению Петра I тульский оружейник Никита Антуфьев, сменивший фамилию на Демидов, отправился на Урал развивать Верхотурские железные заводы. В цехах трудились крепостные, каторжники и дезертиры – брали всех, но к рабочим были чрезвычайно строги. Молва о бизнесе Демидыча, как его панибратски называл император, ходила разная. Прошло 300 лет, но никому так и не удалось затмить славу великих промышленников. Тем интереснее пройти трехдневный «Демидовский

маршрут»: протянувшийся на 329 км, он объединяет в «железное кольцо» места, так или иначе связанные с семейной империей: Екатеринбург, Нижний Тагил, деревню Верхние Таволги и Невьянск.

Участников ждут экскурсии в **Невьянский историко-архитектурный музей (2)** (в частности, чтобы познакомиться с невянской школой иконописи), на Демидовскую дачу, в мастерскую таволожской керамики и Дом Худояровых, где не дают угаснуть традиции тагильской лаковой росписи подносов. Конечно, не обойдется без наклонной **Невянской башни (3)** – в ее печах плавил золото и серебро (тут гид наверняка вспомнит и чеканку знаменитых фальшивых монет). Кульминацией станет посещение **Нижнетагильского металлургического комбината (1)**, где в цехах жаром пышет домна и плавится чугун.



Предметы посуды, созданные из красных уральских глин, обожженные в дровяной печи, чернолощенные и с изумрудной глазурью, расписанные традиционными узорами... Все это – **таволожская керамика**, образчики которой надо непременно привезти из поездки по Уралу

+ ДРУГОЙ РАКУРС

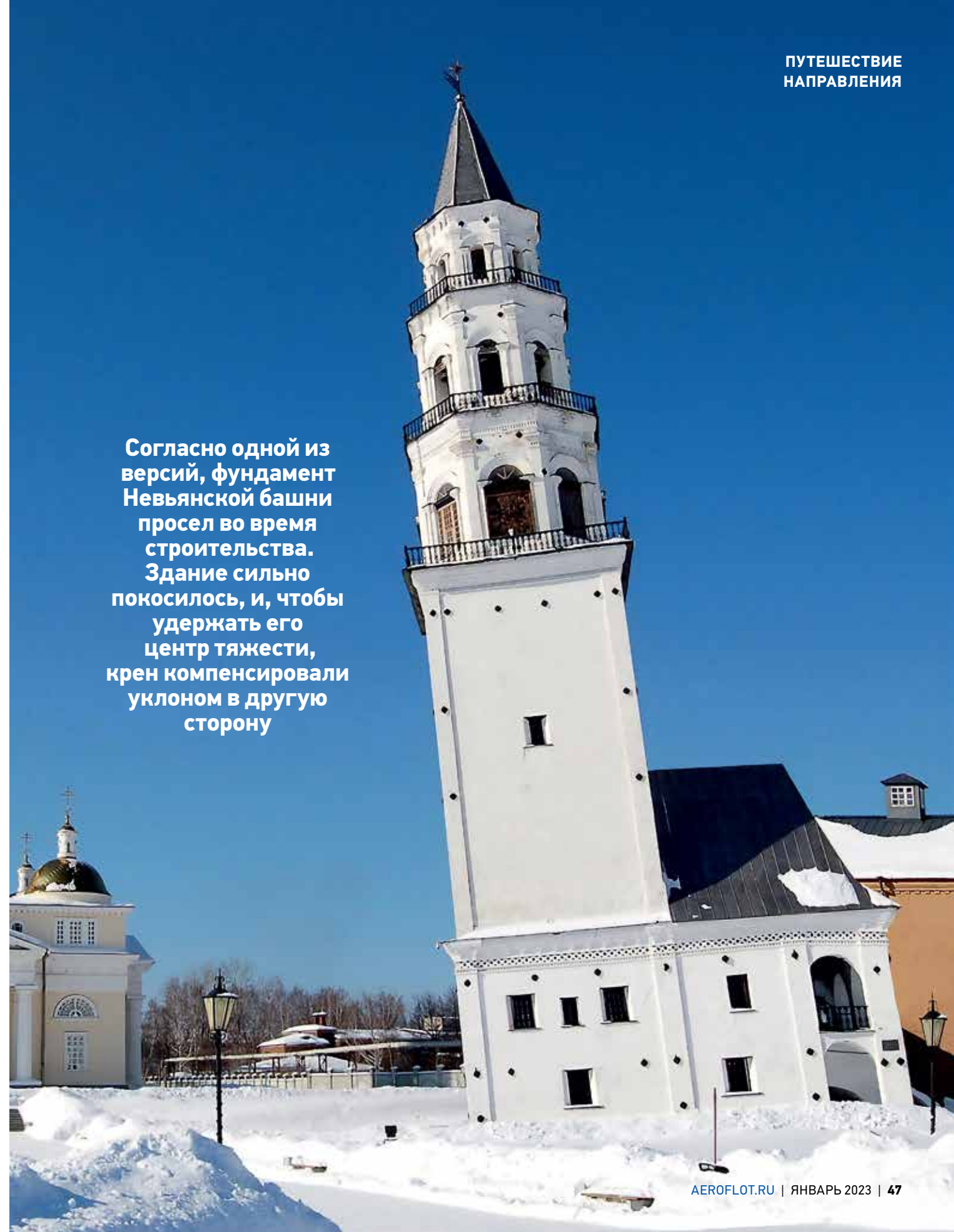


«Мороз и солнце...» – пушкинские строки обязательно вспомнятся в **Национальном парке Зюраткуль** под Челябинском. Не забыв о теплой удобной обуви, начните знакомство с интерактивного визит-центра в городе Сатке. Затем, вооружившись картой, вы одолеете Малую Медвежью экотропу, ве-


дущую мимо двух останцев (как раз их и называют Медведями) на вершину хребта (1175 м), откуда открываются дивные виды на горный массив Нургуш, долину и озеро Зюраткуль. Другие варианты – уйти в лыжный поход, покататься на собачьих упряжках или покормить сохатых в Доме лося.

! **ЗЮРАТКУЛЬСКИЙ ФОНТАН** появился случайно – он начал бить из пробуренной геологами скважины. Зимой струя воды замерзает и превращается в огромную голубую глыбу льда причудливой формы высотой до 14 м.

ФОТО: VOSTOCK PHOTO, TURIZMNT.RU, НЕВЬЯНСКИЙ МУЗЕЙ. Р.Ф., WIKIMEDIA



Согласно одной из версий, фундамент Невьянской башни просел во время строительства. Здание сильно покосилось, и, чтобы удержать его центр тяжести, крен компенсировали уклоном в другую сторону



Хайкинг | СЕЙШЕЛЬСКИЕ ОСТРОВА КРЕПКИЙ ОРЕШЕК

Про *Coco de Mer* каких только не слагали легенд! Правда, пристойных среди них не так уж много. Виной всему – форма **плода пальмы лодоицеи**, который ценители изысканных ассоциаций стремятся запечатлеть на одном фото с гигантскими **сережками мужского дерева (1)**. Моряки верили, что растут эти орехи на дне, в морском саду, где живет мифическая птица Рух, оттого и прижилось название «морской кокос». Многие страшно боялись увидеть при высадке на берег процесс соития пальм, на самом же деле все происходит очень чинно – через опыление.

Надеемся, вы уже достаточно заинтригованы, чтобы отправиться на встречу со знаменитым деревом, произрастающим из самого большого в мире земной флоры семечка, и его едва ли не крупнейшими на планете плодами (вес орехов порой превышает 20 кг, но

науке известны и 45-килограммовые рекордсмены). Растут лодоицеи исключительно на островах Кюрьез и Праслен, принадлежащих Сейшельскому архипелагу, и поистине познавательной станет прогулка по «Майской долине» – природному парку **Валле-де-Мэ (3)**, что занимает почти 20 гектаров в самом сердце Праслена.

Хайкинг легко превратить в увлекательный ботанический и орнитологический квест, отыскивая редкие виды пальм и наблюдая за птицами – черным попугаем, синим голубем и **сейшельским бюльбюлем (2)** с оранжевым клювом. По парку проложено несколько пешеходных маршрутов протяженностью от полутора до четырех километров, его не возбраняется исследовать самостоятельно, но лучше пройти с гидом – он покажет то, что скрыто за густой листвой.

! В ОТЛИЧИЕ ОТ РАКОВИН, КОРАЛЛОВ, ЖИВЫХ РЫБ И ИЗДЕЛИЙ ИЗ ЧЕРЕПАХОВОГО ПАНЦИРЯ, **КОКО ДЕ МЕР, ХОТЬ И СЧИТАЕТСЯ НАЦИОНАЛЬНЫМ ДОСТОЯНИЕМ, ВСЕ ЖЕ СПОСОБЕН СТАТЬ ЗАКОННЫМ ТРОФЕЕМ**. ДЛЯ ВЫВОЗА ИЗ СТРАНЫ ПОТРЕБУЮТСЯ ТОВАРНЫЙ ЧЕК, АКЦИЗНАЯ МАРКА И РАЗРЕШЕНИЕ ОТ ДЕПАРТАМЕНТА ПО ОХРАНЕ ОКРУЖАЮЩЕЙ СРЕДЫ. И ДА, ПРОДАВЕЦ ПРИ ЭТОМ ДОЛЖЕН ИМЕТЬ ОСОБУЮ ЛИЦЕНЗИЮ

+ ДРУГОЙ РАКУРС



Коралловые рифы Сейшельских островов долгое время были сущим проклятием для капитанов – одному Нептуну известно, сколько кораблей здесь село на мель, а сколько затонуло, наткнувшись на острые скалы. Ныне подводный флот с большим интересом из-

Прописка на Сейшельских островах нескольких видов **морских черепах** дает шанс на восстановление популяции этих рептилий, поскольку над редкими видами все еще висит угроза исчезновения

учают дайверы. Самый популярный объект – британский танкер *Ennerdale*, ушедший на дно в 1970 году, – покоится на 30-метровой глубине.

Чтобы окунуться в подводную жизнь и понаблюдать за суетными буднями рыб-львов, мавританских идиолов, барракуд и скатов-хвостоколов, стоит совершить путешествие по архипелагу. Лучшими дайв-спотами считаются атолл Альдабра, скалы Бриссарре, риф неподалеку от пляжа Бо-Валон, Шарк-Бэнк и остров Терезы.



Лучшими на Сейшелах эксперты единодушно называют 9-луночное поле *Seychelles Golf Club* на бывшей кокосовой плантации Маэ и единственное на архипелаге 18-луночное – *Lemuria Golf Course* на Праслене

ФОТО: VOSTOCK PHOTO, WIKIMEDIA